Opis powierzchni terenu droga asfaltowa

Profil pw16

Podziałka 1:100/500

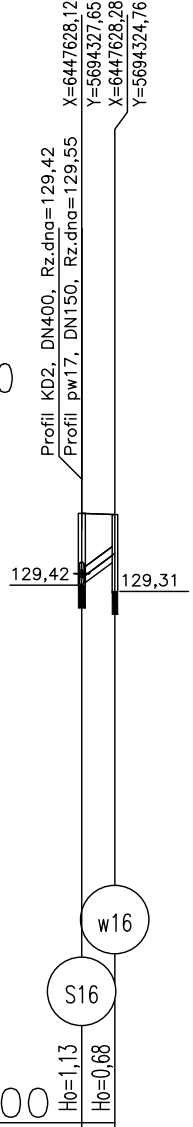
X=6447628,12
Y=5694327,65
X=6447628,28
Y=5694324,76
Profil KD2, DN400, Rz.dna=129,42
Profil pw17, DN150, Rz.dna=129,55
129,42
129,31
w16
S16
Ho=1,13
Ho=0,68

P.p.=120,00

Rzędna istniejącego terenu	130,68	130,66
Rzędna dna proj. kanału	129,55	129,98
Długość odcinka	2,90	
Proj. spadek kanału, odległość	L=2,90 i=148,3 ‰	
Proj. średnica nominalna, materiał	PVC160 SN8	
Prędkość, przepływ, wypełnienie	Q=0,00 l/s hz=- cm	
Hektometr i odległości	0	2,90

Opis powierzchni terenu droga asfaltowa

Profil pw17

Podziałka 1:100/500

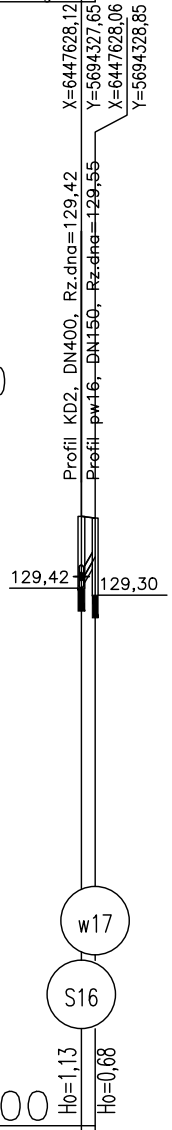
X=6447628,12
Y=5694327,65
X=6447628,06
Y=5694328,85
Profil KD2, DN400, Rz.dna=129,42
Profil pw16, DN150, Rz.dna=129,55
129,42
129,30
w17
S16
Ho=1,13
Ho=0,68

P.p.=120,00

Rzędna istniejącego terenu	130,68	130,65
Rzędna dna proj. kanału	129,55	129,97
Długość odcinka	1,20	
Proj. spadek kanału, odległość	L=1,20 i=349,5 ‰	
Proj. średnica nominalna, materiał	PVC160 SN8	
Prędkość, przepływ, wypełnienie	Q=0,00 l/s hz=- cm	
Hektometr i odległości	0	1,20

Opis powierzchni terenu droga asfaltowa

Profil pw18

Podziałka 1:100/500

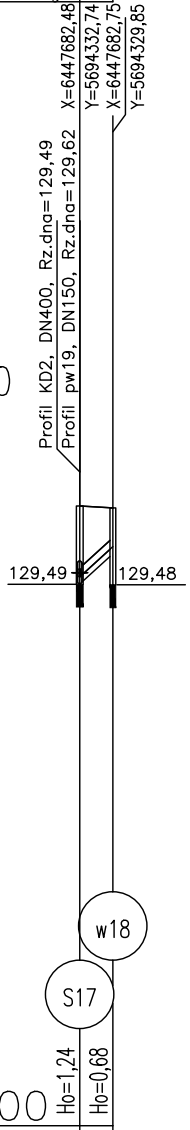
X=6447682,48
Y=5694332,74
X=6447682,75
Y=5694329,85
Profil KD2, DN400, Rz.dna=129,49
Profil pw19, DN150, Rz.dna=129,62
129,49
129,48
w18
S17
Ho=1,24
Ho=0,68

P.p.=120,00

Rzędna istniejącego terenu	130,86	130,83
Rzędna dna proj. kanału	129,62	130,15
Długość odcinka	2,90	
Proj. spadek kanału, odległość	L=2,90 i=183,0 ‰	
Proj. średnica nominalna, materiał	PVC160 SN8	
Prędkość, przepływ, wypełnienie	Q=0,00 l/s hz=- cm	
Hektometr i odległości	0	2,90

Profil pw19

Podziałka 1:100/500

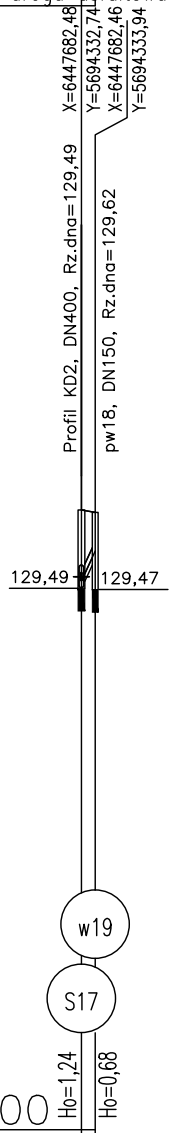
X=6447682,48
Y=5694332,74
X=6447682,46
Y=5694333,94
Profil KD2, DN400, Rz.dna=129,49
pw18, DN150, Rz.dna=129,62
129,49
129,47
w19
S17
Ho=1,24
Ho=0,68
P.p.=120,00

Opis powierzchni terenu	droga asfaltowa	
Rzędna istniejącego terenu	130,86	130,82
Rzędna dna proj. kanału	129,62	130,14
Długość odcinka	1,21	
Proj. spadek kanału, odległość	L=1,21 i=430,3 ‰	
Proj. średnica nominalna, materiał	PVC160 SN8	
Prędkość, przepływ, wypełnienie	Q=0,00 l/s hz=- cm	
Hektometr i odległości	0	1,21

Profil pw20

Podziałka 1:100/500

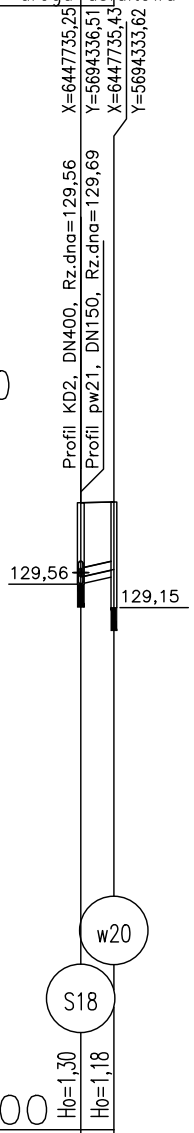
X=6447735,25
Y=5694336,51
X=6447735,43
Y=5694333,62
Profil KD2, DN400, Rz.dna=129,56
Profil pw21, DN150, Rz.dna=129,69
129,56
129,15
w20
S18
Ho=1,30
Ho=1,18
P.p.=120,00

Opis powierzchni terenu	droga asfaltowa	
Rzędna istniejącego terenu	131,02	131,00
Rzędna dna proj. kanału	129,69	129,82
Długość odcinka	2,90	
Proj. spadek kanału, odległość	L=2,90 i=44,8 ‰	
Proj. średnica nominalna, materiał	PVC160 SN8	
Prędkość, przepływ, wypełnienie	Q=0,00 l/s hz=- cm	
Hektometr i odległości	0	2,90

Profil pw21

Podziałka 1:100/500

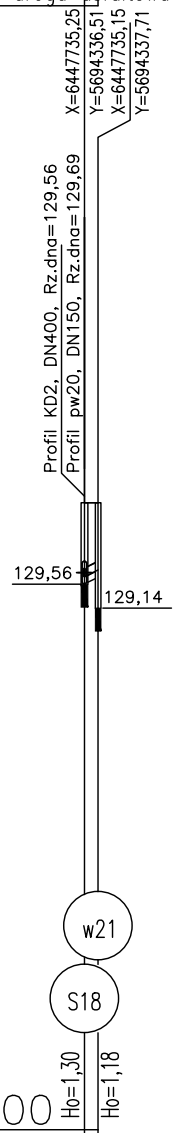
X=6447735,25
Y=5694336,51
X=6447735,15
Y=5694337,71
Profil KD2, DN400, Rz.dna=129,56
Profil pw20, DN150, Rz.dna=129,69
129,56
129,14
w21
S18
Ho=1,30
Ho=1,18
P.p.=120,00

Opis powierzchni terenu	droga asfaltowa	
Rzędna istniejącego terenu	131,02	130,99
Rzędna dna proj. kanału	129,69	129,81
Długość odcinka	1,20	
Proj. spadek kanału, odległość	L=1,20 i=100,1 ‰	
Proj. średnica nominalna, materiał	PVC160 SN8	
Prędkość, przepływ, wypełnienie	Q=0,00 l/s hz=- cm	
Hektometr i odległości	0	1,20

Profil pw22

Podziałka 1:100/500

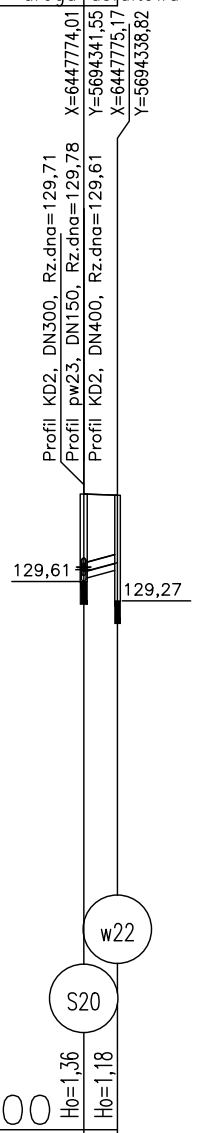
X=6447774,01
Y=5694341,55
X=6447775,17
Y=5694338,82
Profil KD2, DN300, Rz.dna=129,71
Profil pw23, DN150, Rz.dna=129,78
Profil KD2, DN400, Rz.dna=129,61
129,61
129,27
w22
S20
Ho=1,36
Ho=1,18
P.p.=120,00

Opis powierzchni terenu	droga asfaltowa	
Rzędna istniejącego terenu	131,14	131,12
Rzędna dna proj. kanału	129,78	129,94
Długość odcinka	2,96	
Proj. spadek kanału, odległość	L=2,96 i=54,0 ‰	
Proj. średnica nominalna, materiał	PVC160 SN8	
Prędkość, przepływ, wypełnienie	Q=0,00 l/s hz=- cm	
Hektometr i odległości	0	2,96

Profil pw23

Podziałka 1:100/500

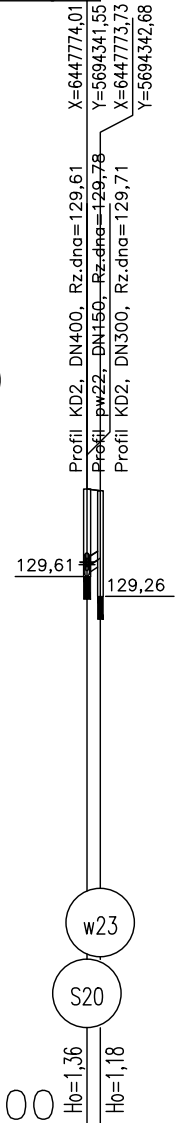
X=6447774,01
Y=5694341,55
X=6447773,73
Y=5694342,68
Profil KD2, DN400, Rz.dna=129,61
Profil pw22, DN150, Rz.dna=129,78
Profil KD2, DN300, Rz.dna=129,71
129,61
129,26
w23
S20
Ho=1,36
Ho=1,18

P.p.=120,00

Opis powierzchni terenu	droga asfaltowa	
Rzędna istniejącego terenu	131,14	131,11
Rzędna dna proj. kanału	129,78	129,93
Długość odcinka	1,17	
Proj. spadek kanału, odległość	L=1,17 i=128,5 ‰	
Proj. średnica nominalna, materiał	PVC160 SN8	
Prędkość, przepływ, wypełnienie	Q=0,00 l/s hz=- cm	
Hektometr i odległości	0	1,17

Profil pw24

Podziałka 1:100/500

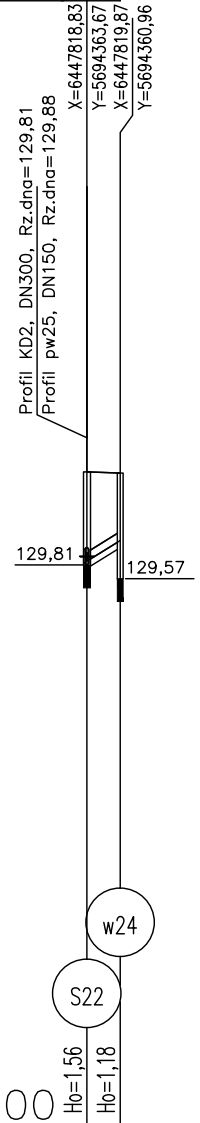
X=6447818,83
Y=5694363,67
X=6447819,87
Y=5694360,96
Profil KD2, DN300, Rz.dna=129,81
Profil pw25, DN150, Rz.dna=129,88
129,81
129,57
w24
S22
Ho=1,56
Ho=1,18

P.p.=120,00

Opis powierzchni terenu	droga asfaltowa	
Rzędna istniejącego terenu	131,44	131,42
Rzędna dna proj. kanału	129,88	130,24
Długość odcinka	2,91	
Proj. spadek kanału, odległość	L=2,91 i=123,8 ‰	
Proj. średnica nominalna, materiał	PVC160 SN8	
Prędkość, przepływ, wypełnienie	Q=0,00 l/s hz=- cm	
Hektometr i odległości	0	2,91

Profil pw25

Podziałka 1:100/500

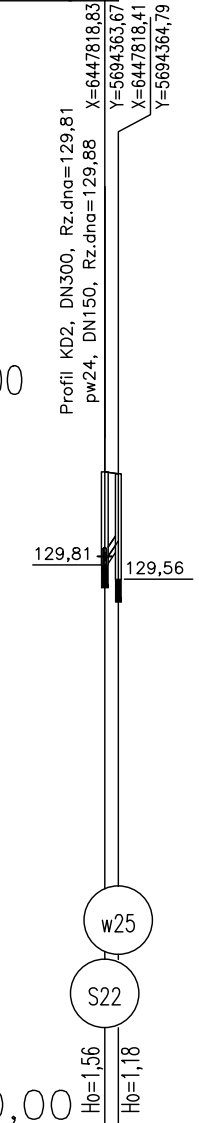
X=6447818,83
Y=5694363,67
X=6447818,41
Y=5694364,79
Profil KD2, DN300, Rz.dna=129,81
pw24, DN150, Rz.dna=129,88
129,81
129,56
w25
S22
Ho=1,56
Ho=1,18

P.p.=120,00

Opis powierzchni terenu	droga asfaltowa	
Rzędna istniejącego terenu	131,44	131,41
Rzędna dna proj. kanału	129,88	130,23
Długość odcinka	1,19	
Proj. spadek kanału, odległość	L=1,19 i=293,4 ‰	
Proj. średnica nominalna, materiał	PVC160 SN8	
Prędkość, przepływ, wypełnienie	Q=0,00 l/s hz=- cm	
Hektometr i odległości	0	1,19

Profil pw26

Podziałka 1:100/500

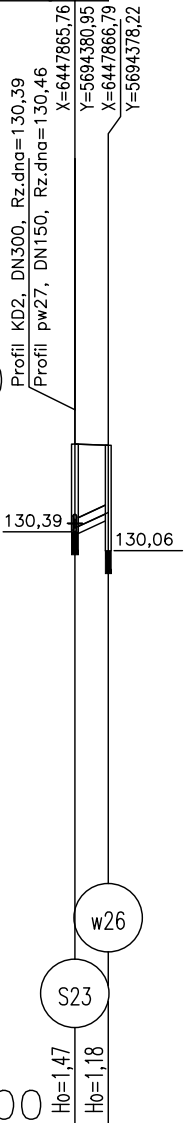
X=6447865,76
Y=5694380,95
X=6447866,79
Y=5694378,22
Profil KD2, DN300, Rz.dna=130,39
Profil pw27, DN150, Rz.dna=130,46
130,39
130,06
w26
S23
Ho=1,47
Ho=1,18

P.p.=120,00

Opis powierzchni terenu	droga asfaltowa	
Rzędna istniejącego terenu	131,93	131,91
Rzędna dna proj. kanału	130,46	130,73
Długość odcinka	2,92	
Proj. spadek kanału, odległość	L=2,92 i=92,5 ‰	
Proj. średnica nominalna, materiał	PVC160 SN8	
Prędkość, przepływ, wypełnienie	Q=0,00 l/s hz=- cm	
Hektometr i odległości	0	2,92

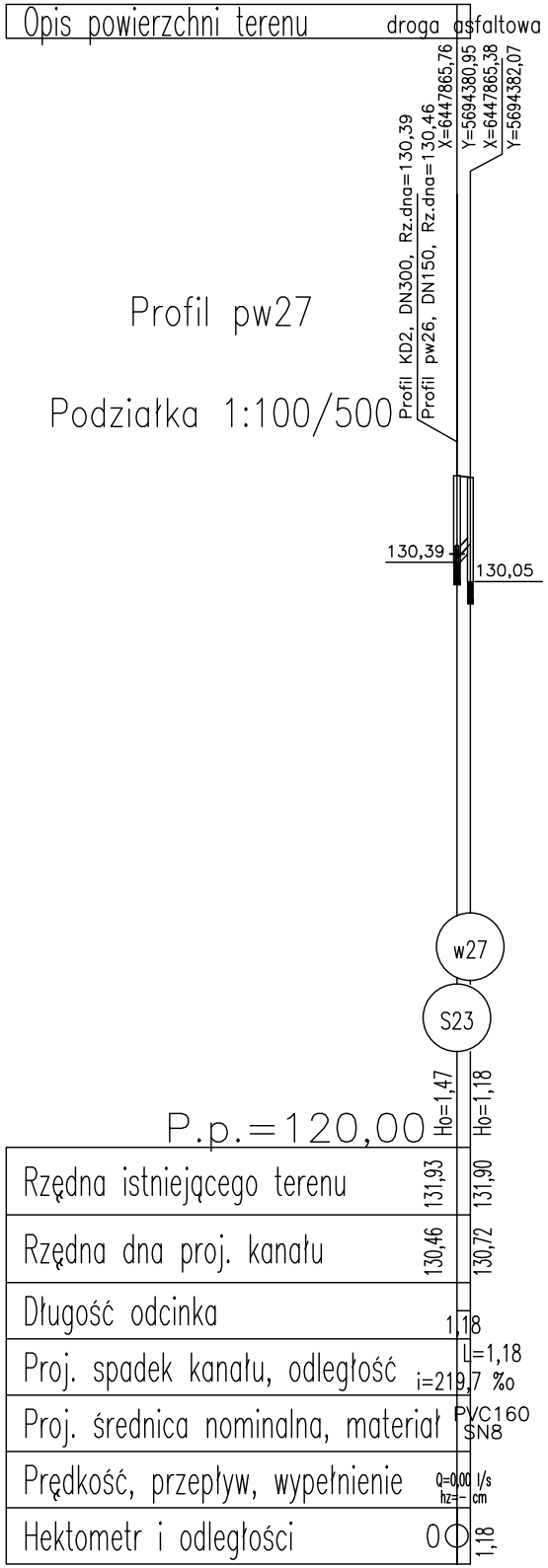
Opis powierzchni terenu
droga asfaltowa
Profil KD2, DN300, Rz.dna=130,39
Profil pw26, DN150, Rz.dna=130,46
X=6447865,76
Y=5694380,95
X=6447865,38
Y=5694382,07
Profil pw27
Podziałka 1:100/500
130,39
130,05
w27
S23
P.p.=120,00
Ho=1,47
Ho=1,18
Rzędna istniejącego terenu
131,93
131,90
Rzędna dna proj. kanału
130,46
130,72
Długość odcinka
1,18
Proj. spadek kanału, odległość
L=1,18
i=219,7 ‰
Proj. średnica nominalna, materiał
PVC160
SN8
Prędkość, przepływ, wypełnienie
Q=0,00 l/s
hz=- cm
Hektometr i odległości
0
1,18

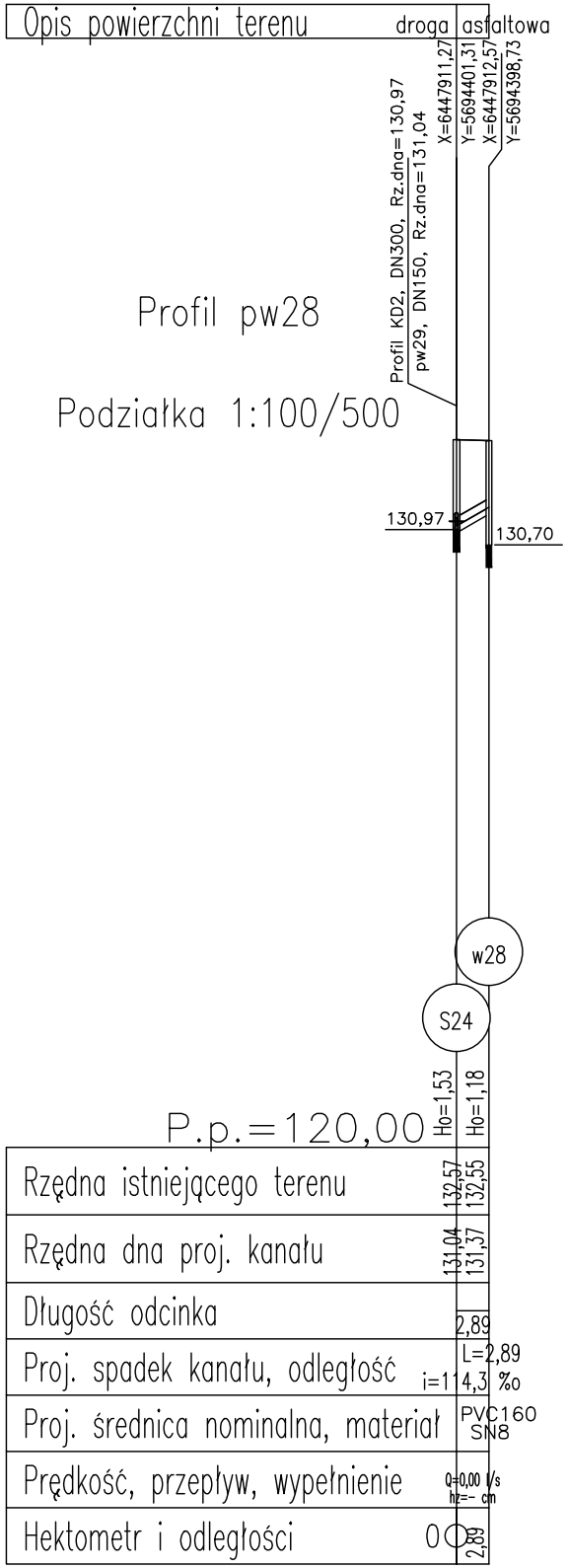
Opis powierzchni terenu
droga asfaltowa
Profil KD2, DN300, Rz.dna=130,97
pw29, DN150, Rz.dna=131,04
X=6447911,27
Y=5694401,31
X=6447912,57
Y=5694398,73
Profil pw28
Podziałka 1:100/500
130,97
130,70
w28
S24
P.p.=120,00
Ho=1,53
Ho=1,18
Rzędna istniejącego terenu
132,57
132,55
Rzędna dna proj. kanału
131,04
131,37
Długość odcinka
2,89
Proj. spadek kanału, odległość
L=2,89
i=114,3 ‰
Proj. średnica nominalna, materiał
PVC160
SN8
Prędkość, przepływ, wypełnienie
Q=0,00 l/s
hz=- cm
Hektometr i odległości
0
2,89

Profile podłużne przykanalików wpustów deszczowych do kolektora KD2- CZĘŚĆ 1

Podziałka 1:100/500

Długość wszystkich przewodów: 27,6 [m]

13	Profil pw28	2,9	S24–w28
12	Profil pw27	1,2	S23–w27
11	Profil pw26	2,9	S23–w26
10	Profil pw25	1,2	S22–w25
9	Profil pw24	2,9	S22–w24
8	Profil pw23	1,2	S20–w23
7	Profil pw22	3,0	S20–w22
6	Profil pw21	1,2	S18–w21
5	Profil pw20	2,9	S18–w20
4	Profil pw19	1,2	S17–w19
3	Profil pw18	2,9	S17–w18
2	Profil pw17	1,2	S16–w17
1	Profil pw16	2,9	S16–w16
Nr profilu	Nazwa	Długość [m]	Węzły

SIMPRO	JEDNOSTKA PROJEKTOWO-WYKONAWCZA 54-109 WROCLAW, UL.BRANIEWSKA 75, tel./fax 3541496					
TEMAT I ADRES	BUDOWA KANALIZACJI DESZCZOWEJ W PASIE DROGI GMINNEJ W CZESZOWIE, ul.M. KONOPNICKIEJ					STADIUM PB
INWESTOR	GMINA ZAWONIA 55-106 ZAWONIA, ul. TRZEBNICKA 11					NR UMOWY
	IMIE I NAZWISKO	DATA	NR UPRAWNIEN	BRANZA	PODPIS	
PROJEKTANT	mgr inz. Mariusz Sierpina	07.2017	302/88/UW	instalacyjno-inzynieryjna		NR RYS. 8A
SPRAWDZAJACY	mgr inz. Helena Duziak	07.2017	214/80/WBPP	instalacyjno-inzynieryjna		
TRESC RYSUNKU	PROFILE PODLUZNE PRZYKANALIKOW WPUSTOW DESZCZOWYCH DO KOLEKTORA KD2 - CZESC 1					SKALA 1:100/500